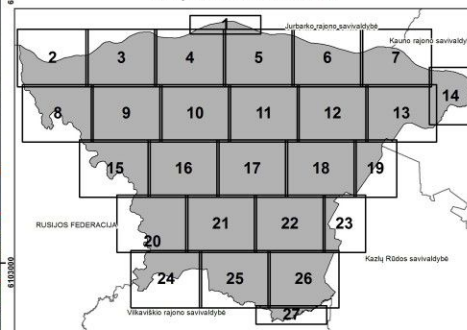













**ŠAKIŲ RAJONO SAVIVALDYBĖS TERITORIJOJE  
ESANČIŲ GYVENAMŲJŲ VIETŲVIŲ TERITORIJŲ  
RIBŲ NUSTATYMO IR KEITIMO PLANAS**

**M 1:10 000**

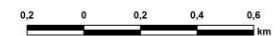
LAPŲ IŠDĖSTYMO SCHEMA



**SUTARTINIAI ŽYMĖJIMAI**

-  siļuma gyvenamosios vietovės teritorijos riba  
 esama gyvenamosios vietovės teritorijos riba  
 sklypo riba  
 valstybės siena  
 savivaldybės riba  
 krašto kelias  
 rajoninis kelias  
 vietinės reikšmės kelias  
 kiti keliai  
 valstybinės reikšmės miškas  
 vandentakis

Handwritten notes on a lined notebook page. The left page contains a drawing of a bird (Suderhka) and a list of birds: Suderhka, Nephelops batesi, Alcedo, and Alcedo. The right page contains a drawing of a bird (Suderhka) and a list of birds: Suderhka, Alcedo, Alcedo, and Alcedo. The notes are dated 2020-04-08 and 2020-04-09.



Atstata Nr.: 2024-01-01	UAB "Droptel" S. Simionas g. 2, 01115 Vilnius Tel./faks.: (8) 273 3385	ŠAKIŲ RAJONO SAVIVALDYBĖS TERTORIJOJE ESANČIŲ GYVENAMAJŲ VIETŲŲ TERTORIJOJE RIBŲ NUSTATYMO IR KEITIMO PLANAS			
	Proj. vadovas:	A. Jankauskas	2022-01	1	Laidu
	Vykdytojas:	Dr. G. Sakalauskienė	2022-01	1	Laidu
	Vykdytojas:	N. Gerdvilis	2022-01	1	Laidu
	Užduokios: Šakių rajono savivaldybės administracija				2 27